






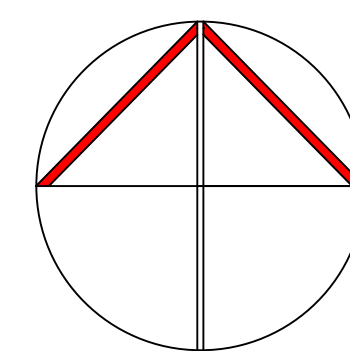


LEGENDA:

- HRANICE ŘEŠENÉHO ÚZEMÍ**

- HRANICE A OZNAČENÍ FUNKČNÍCH SLOŽEK**
 BC, BH, RI, BI, OV, PV, DS, TI, VD, W, NL, ZS, ZV, ZK, ZP, NP
- PLOCHY A KORIDORY S MOŽNOSTÍ VYVLASTNĚNÍ (podle § 170 SZ)**
 VEŘEJNĚ PROSPĚŠNÁ OPATŘENÍ (dle §2 odst. 1 písm.m., výběr dle § 170 SZ)
 ZALOŽENÍ PRVKŮ ÚSES
- PLOCHY A KORIDORY S MOŽNOSTÍ VYVLASTNĚNÍ I UPLATNĚNÍ PŘEDKUPNÍHO PRÁVA (podle § 170 SZ a 101 SZ)**
 VEŘEJNĚ PROSPĚŠNÁ OPATŘENÍ (dle §2 odst. 1 písm.m., výběr dle § 170 SZ)
 DOPRAVNÍ INFRASTRUKTURA
 TECHNICKÁ INFRASTRUKTURA
- PLOCHY A KORIDORY POUZE S MOŽNOSTÍ UPLATNĚNÍ PŘEDKUPNÍHO PRÁVA (podle § 101 SZ)**
 VEŘEJNĚ PROSPĚŠNÁ OPATŘENÍ (dle §2 odst. 1 písm.m., výběr dle § 170 SZ)
 OBČANSKÁ VYBAVENOST, VEŘEJNÉ PROSTRANSTVÍ
- PLOCHY URČENÉ K PŘESTAVBĚ**




ZÁZNAM O ÚČINNOSTI ZMĚNY Č.1 ÚZEMNÍHO PLÁNU:

<p>SPRÁVNÍ ORGÁN VYDÁVAJÍCÍ ÚZEMNÍ PLÁN: Zastupitelstvo obce Nový Vestec Číslo jednací: Datum vydání změny č.1 územního plánu: 27.03. 2017 Datum nabytí účinnosti změny č. 1 územního plánu: 12.04. 2017</p>	
<p>POŘIZOVATEL: Obecní úřad Nový Vestec Oprávněná úřední osoba pořizovatele - jméno a funkce: Martin Šubrt - starosta obce Nový Vestec Ing.arch. Martina Bredová - výkoný pořizovatel</p>	

PRÁVNÍ STAV PO VYDÁNÍ ZMĚNY Č. 1
ÚZEMNÍHO PLÁNU
NOVÝ VESTEC
VEŘEJNĚ PROSPĚŠNÉ STAVBY
 datum: duben r. 2017, měřítko 1 : 5 000
 ZPRACOVAL: ING.ARCH. LIBOR KODL **č.v.: 3**

