





LEGENDA:

-  HRANICE ŘEŠENÉHO ÚZEMÍ
-  HRANICE ZASTAVĚNÉHO ÚZEMÍ OBCE
-  HRANICE ZASTAVITELNÝCH PLOCH
-  HRANICE PLOCH ZMĚN V KRAJINĚ

ZÁZNAM O ÚČINNOSTI ZMĚNY Č.3 ÚZEMNÍHO PLÁNU :

<p>SPRÁVNÍ ORGÁN VYDÁVAJÍCÍ ÚZEMNÍ PLÁN: Zastupitelstvo obce Nový Vestec Datum nabytí účinnosti změny č. 3 územního plánu: 30.12.2024</p>	
<p>POŘIZOVATEL: Obecní úřad Nový Vestec Oprávněná úřední osoba pořizovatele - jméno a funkce: Jiří Lubert - starosta obce Nový Vestec Ing.arch. Martina Bredová - výkonný pořizovatel</p>	

Celé správní území je zájmovým územím Ministerstva obrany z hlediska povolování vyjmenovaných druhů staveb.

zpracoval	Ing. Katarína Vedejová	datum	09/2024
odp. projektant	Ing. arch. Libor Kodl	revize	-
akce			
<h2>Úplné znění po změně č. 3 Územního plánu obce Nový Vestec</h2>			
obsah		ZÁKLADNÍ ČLENĚNÍ ÚZEMÍ	
formát	8 x A4	měřítko	1:5000
		číslo výkresu	1





www.archikodl.cz
facebook.com/archiKODL

Patočkova 711/5
Praha 6, 160 00
liborkodl@gmail.com
737 301 644