









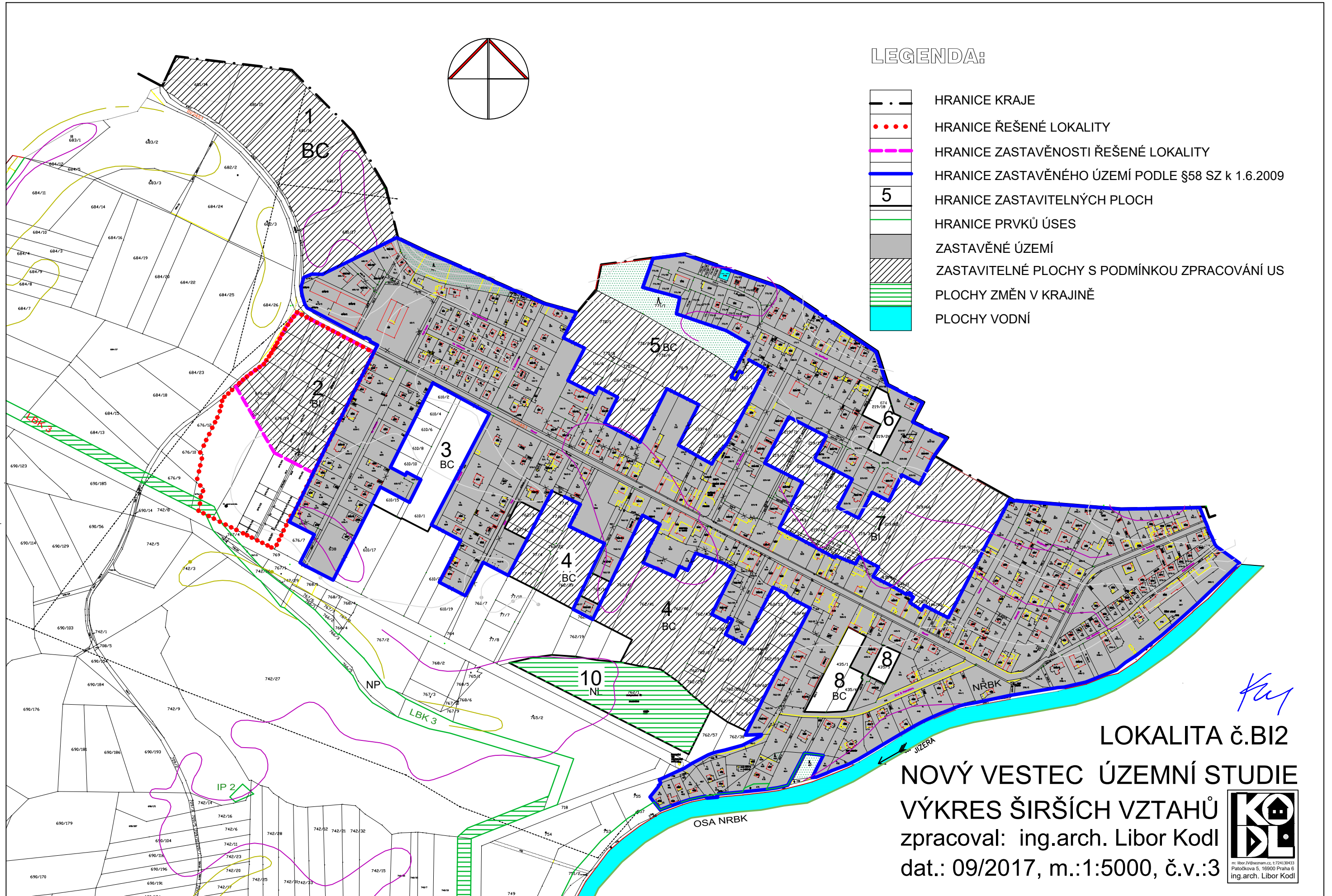


LEGENDA:

-  HRANICE KRAJE
-  HRANICE ŘEŠENÉ LOKALITY
-  HRANICE ZASTAVĚNOSTI ŘEŠENÉ LOKALITY
-  HRANICE ZASTAVĚNÉHO ÚZEMÍ PODLE §58 SZ K 1.6.2009
-  HRANICE ZASTAVITELNÝCH PLOCH
-  HRANICE PRVKŮ ÚSES
-  ZASTAVĚNÉ ÚZEMÍ
-  ZASTAVITELNÉ PLOCHY S PODMÍNKOU ZPRACOVÁNÍ US
-  PLOCHY ZMĚN V KRAJINĚ
-  PLOCHY VODNÍ



Kodl


LOKALITA č.BI2

NOVÝ VESTEC ÚZEMNÍ STUDIE

VÝKRES ŠIRŠÍCH VZTAHŮ

zpracoval: ing.arch. Libor Kodl

dat.: 09/2017, m.:1:5000, č.v.:3



m: libor.iv@seznam.cz, t:724130433
Patočkova 5, 16900 Praha 6
ing.arch. Libor Kodl