










**LEGENDA:**

-  HRANICE KRAJE
-  HRANICE ŘEŠENÉ LOKALITY
-  HRANICE ZASTAVĚNÉHO ÚZEMÍ PODLE §58 SZ k 1.6.2009
-  HRANICE ZASTAVITELNÝCH PLOCH
-  HRANICE PRVKŮ ÚSES
-  ZASTAVĚNÉ ÚZEMÍ
-  ZASTAVITELNÉ PLOCHY S PODMÍNKOU ZPRACOVÁNÍ US
-  PLOCHY ZMĚN V KRAJINĚ
-  PLOCHY VODNÍ

**NOVÝ VĚSTEC**  
**ÚZEMNÍ STUDIE**  
**LOKALITY 503**  
**VÝKRES ÚJEDNĚNÍ VZTAHŮ**  
**zpracovatel: Ing. arch. Libor Kodl**  
**dat: 12.2011, m. 1:5 000**

**SUNOAN.**  
 ÚNIVĚŘNÍ, o.z.s.  
 náměstí Míru Luňčáků  
 Praha 13, 14040  
 IČ: 252497308  
 Ing. David Havelánek

**KODL**  
 Ing. arch. Libor Kodl  
 Ústřední 11, 14000 Praha 4  
 IČ: 252497308  
 Zpracovatel: Ing. arch. Libor Kodl  
 Obj: Nový Věstec  
 Mě: Zastavěná plocha - Územní studie  
 Č. výkresu: 3