









LEGENDA:

-  HRANICE ŘEŠENÉHO ÚZEMÍ
 -  HRANICE ZASTAVĚNÉHO ÚZEMÍ OBCE
 -  HRANICE ZASTAVITELNÝCH PLOCH
 -  HRANICE PLOCH ZMĚN V KRAJINĚ
 -  HRANICE BPEJ
- ZÁBOR ZPF
-  ORNÁ PŮDA
 -  ZAHRADA, SAD
 -  OSTATNÍ PLOCHA

ZÁZNAM O ÚČINNOSTI ZMĚNY Č.3 ÚZEMNÍHO PLÁNU :

<p>SPRÁVNÍ ORGÁN VYDÁVAJÍCÍ ÚZEMNÍ PLÁN: Zastupitelstvo obce Nový Vestec Datum nabytí účinnosti změny č. 3 územního plánu: 30.12.2024</p>	
<p>POŘIZOVATEL: Obecní úřad Nový Vestec Oprávněná úřední osoba pořizovatele - jméno a funkce: Jiří Lubert - starosta obce Nový Vestec Ing.arch. Martina Bredová - výkonný pořizovatel</p>	

Celé správní území je zájmovým územím Ministerstva obrany z hlediska povolování vyjmenovaných druhů staveb.

zpracoval	Ing. Katarína Vedejová	datum	09/2024
odp. projektant	Ing. arch. Libor Kodl	revize	-
akce	<p>Změna č. 3 Územního plánu obce Nový Vestec</p>		
obsah	PŘEDPOKLÁDANÝ ZÁBOR ZPF		
formát	8 x A4	měřítko	1:5000
číslo výkresu	7		





www.archikodl.cz
 Patočkova 711/5
 Praha 6, 160 00

facebook.com/archiKODL
 liborkodl@gmail.com
 737 301 644