




**LEGENDA:**

-  HRANICE ŘEŠENÉHO ÚZEMÍ
-  HRANICE ZASTAVĚNÉHO ÚZEMÍ OBCE
-  Z06 NAVRHOVANÉ PLOCHY ZMĚN

**ZÁZNAM O ÚČINNOSTI ZMĚNY Č.3 ÚZEMNÍHO PLÁNU :**

<p><b>SPRÁVNÍ ORGÁN VYDÁVAJÍCÍ ÚZEMNÍ PLÁN:</b>          Zastupitelstvo obce Nový Vestec          Datum nabytí účinnosti změny č. 3 územního plánu: 30.12.2024</p>	
<p><b>POŘIZOVATEL:</b>          Obecní úřad Nový Vestec          Oprávněná úřední osoba pořizovatele - jméno a funkce:          Jiří Lubert - starosta obce Nový Vestec          Ing.arch. Martina Bredová - výkonný pořizovatel</p>	

Celé správní území je zájmovým územím Ministerstva obrany z hlediska povolování vyjmenovaných druhů staveb.

zpracoval	<b>Ing. Katarína Vedejová</b>	datum	<b>09/2024</b>
odp. projektant	<b>Ing. arch. Libor Kodl</b>	revize	-
akce			
<b>Změna č. 3 Územního plánu obce Nový Vestec</b>			
obsah		ZADÁNÍ - VÝKRES NAVRHOVANÝCH ZMĚN	
formát	8 x A4	měřítko	<b>1:5000</b>
www.archikodl.cz Patočkova 711/5 Praha 6, 160 00		facebook.com/archiKODL liborkodl@gmail.com 737 301 644	číslo výkresu <b>6</b>

