






















































LEGENDA:

-  HRANICE ŘEŠENÉHO ÚZEMÍ
-  HRANICE ZASTAVĚNÉHO ÚZEMÍ OBCE
-  HRANICE ZASTAVITELNÝCH PLOCH
-  HRANICE PLOCH ZMĚN V KRAJINĚ





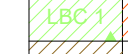
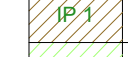
PLOCHY S ROZDÍLNÝM ZPŮSOBEM VYUŽITÍ

- | | | |
|---|--|--|
| <p>zastavěné území</p> <ul style="list-style-type: none">  BI  BH  RI  OV  OK  PU  DS  TE  VL  VD  VS  ZP  ZZ  ZZ  WH <p>nezastavěné území</p> <ul style="list-style-type: none">  NU  LU  AU  MU  WT | <p>plochy změn</p> <ul style="list-style-type: none">  Z1  Z2  Z3  Z4  Z5  Z6  Z7  Z8  Z9  Z10  Z11  Z12  Z13  Z14  Z15 | <p>BYDLENÍ INDIVIDUÁLNÍ
pozemky rodinných domů</p> <p>BYDLENÍ HROMADNÉ
pozemky bytových domů</p> <p>REKREACE INDIVIDUÁLNÍ
pozemky rekreačních chat, chalup</p> <p>OBČANSKÉ VYBAVENÍ VEŘEJNÉ</p> <p>OBČANSKÉ VYBAVENÍ KOMERČNÍ</p> <p>VEŘEJNÁ PROSTRANSTVÍ VŠEOBECNÁ</p> <p>DOPRAVA SILNIČNÍ
dálnice - D, silnice III. tř. - III/2451, místní komunikace - MK, soukromé - S, poříční cesty - PC</p> <p>ENERGETIKA
TS-stavě</p> <p>VÝROBA LEHKÁ</p> <p>VÝROBA DROBNÁ A SLUŽBY</p> <p>SKLADOVÉ AREÁLY</p> <p>ZELEŇ - PARKY A PARKOVÉ UPRAVENÉ PLOCHY</p> <p>ZELEŇ - ZAHRADY A SADY</p> <p>ZELEŇ SÍDELNÍ OSTATNÍ</p> <p>VODOHOSPODÁŘSKÉ
vodárenská zařízení</p> <p>PŘÍRODNÍ VŠEOBECNÉ
prvky ÚSES</p> <p>LESNÍ VŠEOBECNÉ</p> <p>ZEMĚDĚLSKÉ VŠEOBECNÉ</p> <p>SMÍŠENÉ NEZASTAVĚNÉHO ÚZEMÍ VŠEOBECNÉ</p> <p>VODNÍ A VODNÍCH TOKŮ</p> |
|---|--|--|


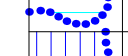
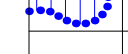
TECHNICKÁ INFRASTRUKTURA

-  VODOVOD
-  VODÁRENSKÁ ZAŘÍZENÍ
Výšlebný řád Praha Káraný DN 1600
-  VODÁRENSKÁ ZAŘÍZENÍ
Jímací řád a studny
-  VODÁRENSKÁ ZAŘÍZENÍ
Vrty ČHMÚ sledování pozemních vod
-  KANALIZACE
Společná díla DČSP
-  PLYNOVOD
-  VEDENÍ VVN 110 kV
Vrchní vedení
-  VEDENÍ VN 22 kV
zahradkářské kolonie u BD
-  VEDENÍ NN kabel
-  TRAFOSTANICE
-  CYKLOSTEZKY
Labská trasa č. 24
-  KORIDOR PRO MODERNIZACI
DÁLNICE - VPS D307
-  KORIDOR VODNÍ CESTY LABE VD1
-  KORIDOR

ÚZEMNÍ SYSTÉM EKOLOGICKÉ STABILITY

-  NRBK K32
 -  LBK 3
 -  LBK 1643
 -  LBK 1
 -  IP 1
 -  VKP 16
- NADREGIONÁLNÍ BIODORIDORY**
NRBK
- LOKÁLNÍ BIODORIDORY**
LBK
- REGIONÁLNÍ BIOCENTRA**
RBC
- LOKÁLNÍ BIOCENTRA**
LBC
- INTERAKČNÍ PRVEK**
IP
- VÝZNAMNÝ KRAJINNÝ PRVEK**
VKP

PŘÍRODNÍ LIMITY VYUŽITÍ ÚZEMÍ

-  Q 100
-  Q 100 AKTIVNÍ ZÓNA
-  OP LESA

TECHNICKÉ LIMITY

-  OP TECHNICKÁ VYBAVENOST

ZÁZNAM O ÚČINNOSTI ZMĚNY Č.3 ÚZEMNÍHO PLÁNU :

<p>SPRÁVNÍ ORGÁN VYDÁVAJÍCÍ ÚZEMNÍ PLÁN: Zastupitelstvo obce Nový Vestec Datum nabylí účinnosti změny č. 3 územního plánu: 30.12.2024</p>	
<p>POŘIZOVATEL: Obecní úřad Nový Vestec Oprávněná úřední osoba pořizovatele - jméno a funkce: Jiří Lubert - starosta obce Nový Vestec Ing.arch. Martina Bredová - výkonný pořizovatel</p>	

Celé správní území je zájmovým územím Ministerstva obrany z hlediska povolování vyjmenovaných druhů staveb.

zpracoval	Ing. Katarína Vedejová	datum	09/2024
odp. projektant	Ing. arch. Libor Kodl	revize	-
akce	<h2 style="margin: 0;">Změna č. 3 Územního plánu obce Nový Vestec</h2>		
obsah	<p>KOORDINAČNÍ VÝKRES</p>		
www.archikodl.cz	facebook.com/archiKODL		
Patočkova 711/5	liborkodl@gmail.com		
Praha 6, 160 00	737 301 644		
formát 8 x A4	měřítko 1:5000	číslo výkresu 5	

