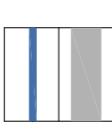




**LEGENDA:**

	HRANICE ŘEŠENÉHO ÚZEMÍ
	HRANICE ZASTAVĚNÉHO ÚZEMÍ OBCE
	NAVRHOVANÉ PLOCHY ZMĚN

**ZÁZNAM O ÚČINNOSTI ZMĚNY Č.3 ÚZEMNÍHO PLÁNU :**

SPRÁVNÍ ORGÁN VYDAVÁJÍCÍ ÚZEMNÍ PLÁN: Zastupitelstvo obce Nový Vestec Číslo usnesení: ..... Datum nabytí účinnosti změny č. 3 územního plánu: .....	
<b>POŘIZOVATEL:</b> Obec úřad Nový Vestec Ing. arch. Jitka Kubertová - předseda zastupitelstva Jitka Kubertová - starostka obce Nový Vestec Ing. arch. Martina Bředová - výkonný pořizovatel	

zpracoval	Ing. Katarína Vedejová	datum	06/2024
odp. projektant	Ing. arch. Libor Kodl	revize	06/2024
skice			

**Změna č. 3 Územního plánu  
obce Nový Vestec**

www.archikodl.cz  
 Paččokova 711/5  
 Praha 6, 160 00

facebook.com/archikodl  
 liborkodl@gmail.com  
 737 301 644

**ZADÁNÍ - VÝKRES NAVRHOVANÝCH  
ZMĚN**

formát 8 x A4  
 měřítko 1:5000  
 číslo výkresu 5

