








LEGENDA:

-  HRANICE ŘEŠENÉHO ÚZEMÍ
-  HRANICE ZASTAVĚNÉHO ÚZEMÍ OBCE
-  HRANICE ZASTAVITELNÝCH PLOCH
-  HRANICE PLOCH ZMĚN V KRAJINĚ



PLOCHY A KORIDORY S MOŽNOSTÍ VYVLASTNĚNÍ (podle § 170 SZ)
 VEŘEJNĚ PROSPĚŠNÁ OPATŘENÍ (dle §2 odst. 1 písm.m., výběr dle § 170 SZ)

-  ZALOŽENÍ PRVKŮ ÚSES

PLOCHY A KORIDORY S MOŽNOSTÍ VYVLASTNĚNÍ I UPLATNĚNÍ PŘEDKUPNÍHO PRÁVA (podle § 170 SZ a 101 SZ)
 VEŘEJNĚ PROSPĚŠNÁ OPATŘENÍ (dle §2 odst. 1 písm.m., výběr dle § 170 SZ)

-  DOPRAVNÍ INFRASTRUKTURA
-  TECHNICKÁ INFRASTRUKTURA
-  KORIDOR PRO MODERNIZACI DÁLNIČE - VPS D307
-  KORIDOR VODNÍ CESTY LABE VD1

PLOCHY A KORIDORY POUZE S MOŽNOSTÍ UPLATNĚNÍ PŘEDKUPNÍHO PRÁVA (podle § 101 SZ)
 VEŘEJNĚ PROSPĚŠNÁ OPATŘENÍ (dle §2 odst. 1 písm.m., výběr dle § 170 SZ)

-  VPS OBČANSKÉHO VYBAVENÍ
-  VEŘEJNÉ PROSTRANSTVÍ

ZÁZNAM O ÚČINNOSTI ZMĚNY Č.3 ÚZEMNÍHO PLÁNU :

SPRÁVNÍ ORGÁN VYDÁVAJÍCÍ ÚZEMNÍ PLÁN: Zastupitelstvo obce Nový Vestec Datum nabytí účinnosti změny č. 3 územního plánu: 30.12.2024	
POŘIZOVATEL: Obecní úřad Nový Vestec Oprávněná úřední osoba pořizovatele - jméno a funkce: Jiří Lubert - starosta obce Nový Vestec Ing.arch. Martina Bredová - výkonný pořizovatel	

Celé správní území je zájmovým územím Ministerstva obrany z hlediska povolování vyjmenovaných druhů staveb.

zpracoval	Ing. Katarína Vedejová	datum	09/2024
odp. projektant	Ing. arch. Libor Kodl	revize	-
akce			
<h2>Změna č. 3 Územního plánu obce Nový Vestec</h2>			
obsah		VEŘEJNĚ PROSPĚŠNÉ STAVBY	
www.archikodl.cz	Patočkova 711/5	Praha 6, 160 00	facebook.com/archiKODL liborkodl@gmail.com 737 301 644
formát	8 x A4	měřítko	1:5000
		číslo výkresu	4

