
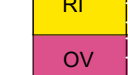








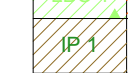


LEGENDA:

-  HRANICE ŘEŠENÉHO ÚZEMÍ
-  HRANICE ZASTAVĚNÉHO ÚZEMÍ OBCE
-  HRANICE ZASTAVITELNÝCH PLOCH
-  HRANICE PLOCH ZMĚN V KRAJINĚ

PLOCHY S ROZDÍLNÝM ZPŮSOBEM VYUŽITÍ

- | | |
|--|--|
|  BI | BYDLENÍ INDIVIDUÁLNÍ pozemky rodinných domů |
|  RI | BYDLENÍ HROMADNÉ pozemky bytových domů |
|  OV | REKREACE INDIVIDUÁLNÍ pozemky rekreačních chat, chalup |
|  OK | OBČANSKÉ VYBAVENÍ VEŘEJNÉ |
|  PU | OBČANSKÉ VYBAVENÍ KOMERČNÍ |
|  DS | VEŘEJNÁ PROSTRANSTVÍ VŠEOBECNÁ |
|  TE | DOPRAVA SILNIČNÍ dálnice - D, silnice III. tř. - III/2451, místní komunikace - MK, soukromé - S, polní cesty - PC |
|  VL | ENERGETIKA TS-bratlo |
|  VD | VÝROBA LEHKÁ |
|  VS | VÝROBA DROBNÁ A SLUŽBY |
|  ZP | SKLADOVÉ AREÁLY |
|  ZZ | ZELEŇ - PARKY A PARKOVÉ UPRAVENÉ PLOCHY |
|  ZZ | ZELEŇ - ZAHRADY A SADY |
|  ZZ | ZELEŇ SÍDELNÍ OSTATNÍ |
|  WH | VODOHOSPODÁŘSKÉ vodárenská zařízení |
-
- | | |
|--|---------------------------------------|
|  NU | PŘÍRODNÍ VŠEOBECNÉ |
|  LU | LESNÍ VŠEOBECNÉ |
|  AU | ZEMĚDĚLSKÉ VŠEOBECNÉ |
|  MU | SMÍŠENÉ NEZASTAVĚNÉHO ÚZEMÍ VŠEOBECNÉ |
|  WT | VODNÍ A VODNÍCH TOKŮ |

ÚZEMNÍ SYSTÉM EKOLOGICKÉ STABILITY

- | | |
|--|---------------------------|
|  NRBK K32 | NADREGIONÁLNÍ BIOKORIDORY |
|  LBK 3 | LOKÁLNÍ BIOKORIDORY |
|  RBC 1849 | REGIONÁLNÍ BIOCENTRA |
|  LBC 1 | LOKÁLNÍ BIOCENTRA |
|  IP 1 | INTERAKČNÍ PRVEK |
|  VKP 16 | VÝZNAMNÝ KRAJINNÝ PRVEK |

ZÁZNAM O ÚČINNOSTI ZMĚNY Č.3 ÚZEMNÍHO PLÁNU :

| | |
|---|--|
| <p>SPRÁVNÍ ORGÁN VYDÁVAJÍCÍ ÚZEMNÍ PLÁN: Zastupitelstvo obce Nový Vestec Datum nabytí účinnosti změny č. 3 územního plánu: 30.12.2024</p> | |
| <p>POŘIZOVATEL: Obecní úřad Nový Vestec Oprávněná úřední osoba pořizovatele - jméno a funkce: Jiří Lubert - starosta obce Nový Vestec Ing.arch. Martina Bredová - výkonný pořizovatel</p> | |

Celé správní území je zájmovým územím Ministerstva obrany z hlediska povolování vyjmenovaných druhů staveb.

| | | | |
|-----------------|--|--------|----------------|
| zpracoval | Ing. Katarína Vedejová | datum | 09/2024 |
| odp. projektant | Ing. arch. Libor Kodl | revize | - |
| akce | Změna č. 3 Územního plánu obce Nový Vestec | | |
| obsah | HLAVNÍ VÝKRES - URBANISTICKÁ KONCEPCE A USPOŘÁDÁNÍ KRAJINY | | |




| | |
|------------------|------------------------|
| www.archikodl.cz | facebook.com/archikodl |
| Patočkova 711/5 | liborkodl@gmail.com |
| Praha 6, 160 00 | 737 301 644 |

| | | |
|--------|---------------|---------------|
| formát | měřítko | číslo výkresu |
| 8 x A4 | 1:5000 | 2 |