





NAVROVANÉ ZMĚNY
 Z 1/1 - Z1/14

LEGENDA:

-  HRANICE ŘEŠENÉHO ÚZEMÍ - HRANICE KATASTRU
-  HRANICE ZASTAVĚNÉHO ÚZEMÍ PODLE §58 SZ k 1.6.2009
-  HRANICE ZASTAVITELNÝCH PLOCH

PLOCHY S ROZDÍLNÝM ZPŮSOBEM VYUŽITÍ

zastavěné území	nezasťavěné území
BS	PLOCHY BYDLENÍ pozemky rodinných domů
BH	PLOCHY BYDLENÍ pozemky bytových domů
RI	PLOCHY REKREACE pozemky rekreačních chat, chalup
BI	PLOCHY SMÍŠENÉ OBYTNÉ pozemky rodinných domů, OV, VP, D, TI
OV	PLOCHY OBČANSKÉHO VYBAVENÍ
PV	PLOCHY VEŘEJNÝCH PROSTRANSTVÍ
DS	PLOCHY DOPRAVNÍ INFRASTRUKTURY dálnice - D, silnice II. tř. - S2, S3, železnice - ŽK, soukromý - S, pošta - PC
TI	PLOCHY TECHNICKÉ INFRASTRUKTURY T3-želez. V-vodárenská zařízení
VD	VÝROBA A SKLADOVÁNÍ dřevná výroba a skladování
SF	PLOCHY SPECIFICKÉ skladovací plochy
ZS	ZELEŇ soukromá a vyhrazená
ZV	ZELEŇ na veřejných prostranstvích
ZK	ZELEŇ zahradkářské kolonie u BD
ZP	ZELEŇ přírodního charakteru

nezasťavěné území	PLOCHY S ROZDÍLNÝM ZPŮSOBEM VYUŽITÍ
NP	PLOCHY PŘÍRODNÍ prvky ÚSES
VV	PLOCHY VODNÍ
NZ	PLOCHY ZEMĚDĚLSKÉ
NL	PLOCHY LESNÍ
NSx	PLOCHY SMÍŠENÉ NEZAST. ÚZEMÍ význam individuální funkce zastavěných v plochách smíšených: p = přírodní z = zemědělská v = vodohospodářská d = záhrady

ÚZEMNÍ SYSTÉM EKOLOGICKÉ STABILITY

NRBK K32	BIOKORIDORY NRBK
LBK 3	BIOKORIDORY LBK
RBC 1949	BIOCENTRA RBC
LBK 21	BIOCENTRA LBC
IP 2	INTERAKČNÍ PRVEK IP
VKP 16	VÝZNAMNÝ KRAJINNÝ PRVEK VKP

NOVÝ VESTEC ÚZEMNÍ PLÁN ZMĚNA č.1

VÝKRES NAVROVANÝCH ZMĚŇ
 datum: prosinec 2015, měřítko: 1 : 5 000

ZPRACOVAL: ing. arch. Libor KODL

